



I FORO DE COMPETITIVIDAD DE CIUDADES Y REGIONES

Un tema para la agenda pública



Inversión y Competitividad de las ciudades - Caso Venezuela

Eduardo Porcarelli Ostos

Comentarios Generales sobre las ciudades



- Son el resultado de la evolución de la humanidad
- Son el resultado de la evolución histórica de los países.
- Crisol de razas. En algún momento giraban en torno algún tema: religioso, de guerra o monárquico, etc
- Hoy giran en torno a las oportunidades, los servicios, el progreso.
- En los PED el problema es de orden y oportunidades. Crecen sin prosperidad y poder

Tadeo de Bartolo San Gimignano

Nuestras ciudades



Santa Cruz (La Guajira) se convirtió en el primer poblado español en tierra firme, fundado por Alonso Ojeda en 3 de mayo de 1502. Fundada en la bahía de los castilletes, la duración de este poblado fue de corta duración debido a que Alonso Ojeda, rompió sus lazos con sus colaboradores García Ocampo y Juan de Vergara, por lo cual desapareció la ciudad.



Otra ciudad que se caracteriza por su importancia fue la ciudad de Santa Ana de Coro, fundada en 1529 y bajo la posesión de Europa, se convierte en la primera ciudad a más de 2.000 kilómetros de la costa de Venezuela, fundada por Ambrosio Alfinger.

Nuestras ciudades



De acuerdo al ultimo censo del INE (2011) Venezuela tiene mas de 73 ciudades con mas de 100.000 hab. y 335 Municipios

Ciudades de Venezuela				
Ranking	Ciudad	Entidad Federal	Población (2015)	Región Político-Administrativa
01	<u>Caracas</u>	 <u>Distrito Capital</u>  <u>Miranda</u>	3 773 863	<u>Región Capital</u>
02	<u>Maracaibo</u>	 <u>Zulia</u>	2.915.441	<u>Región Zuliana</u>
03	<u>Valencia</u>	 <u>Carabobo</u>	2.754.000	<u>Región Central</u>
04	<u>Maracay</u>	 <u>Aragua</u>	1.690.753	<u>Región Central</u>
05	<u>Barquisimeto</u>	 <u>Lara</u>	1.450.000	<u>Región Centro Occidental</u>
06	<u>Ciudad Guayana</u>	 <u>Bolívar</u>	1.347.547	<u>Región Guayana</u>
07	<u>San Cristóbal</u>	 <u>Táchira</u>	1.100.000	<u>Región de Los Andes</u>
08	<u>Barcelona</u>	 <u>Anzoátegui</u>	1.056.651	<u>Región Nor-Oriental</u>

Tensión entre Federalismo y Centralismo



- 1989: Aprobación de la Ley Orgánica de Descentralización, Delimitación y Transferencias de Competencias del Poder Público.
- Concentración del poder (menos democracia) /descentralización (mayor democracia)
- 1999: Estado Central con mixturas de federalismo /Estado Federal descentralizado en un marco centralista
- Hoy: Mayor centralización del poder en contra del artículo 158 de la Constitución que establece que, la descentralización es una política nacional para profundizar la democracia.

Estudios

De 1995 al 2012 CONAPRI llevó a cabo el estudio Ciudades mas Atractivas para Invertir”

(7 Ediciones: 1995, 1997, 2002, 2005, 2007, 2009, 2012)



Cuatro ediciones del Índice Regional de Atracción de Inversiones / Estados (2003, 2006, 2008, 2011)





Ciudades

- Asistir el proceso de localización en Venezuela de inversionistas nacionales y extranjeros.

- Difundir el posicionamiento relativo de cada ciudad en relación con las demás.

- Identificar las fortalezas y debilidades más importantes de cada urbe.

- Registrar la evolución del atractivo para las inversiones de las ciudades consideradas.

El IAI es una medida numérica que refleja la influencia de variables y factores considerados claves para evaluar una localidad como destino de inversiones productivas



Ciudades

ESTRUCTURA

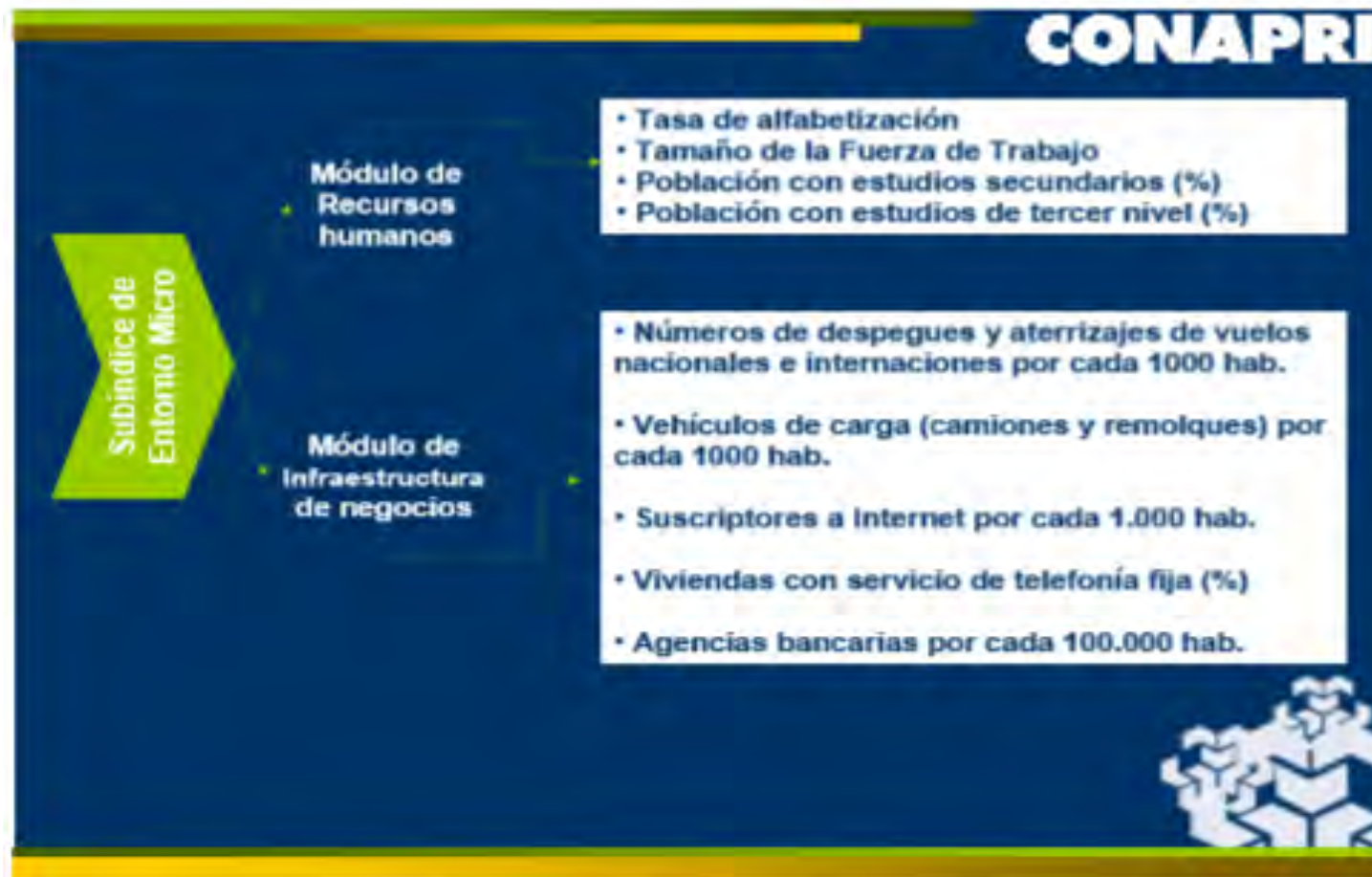
Índice de Atracción de Inversiones



CONAPRI



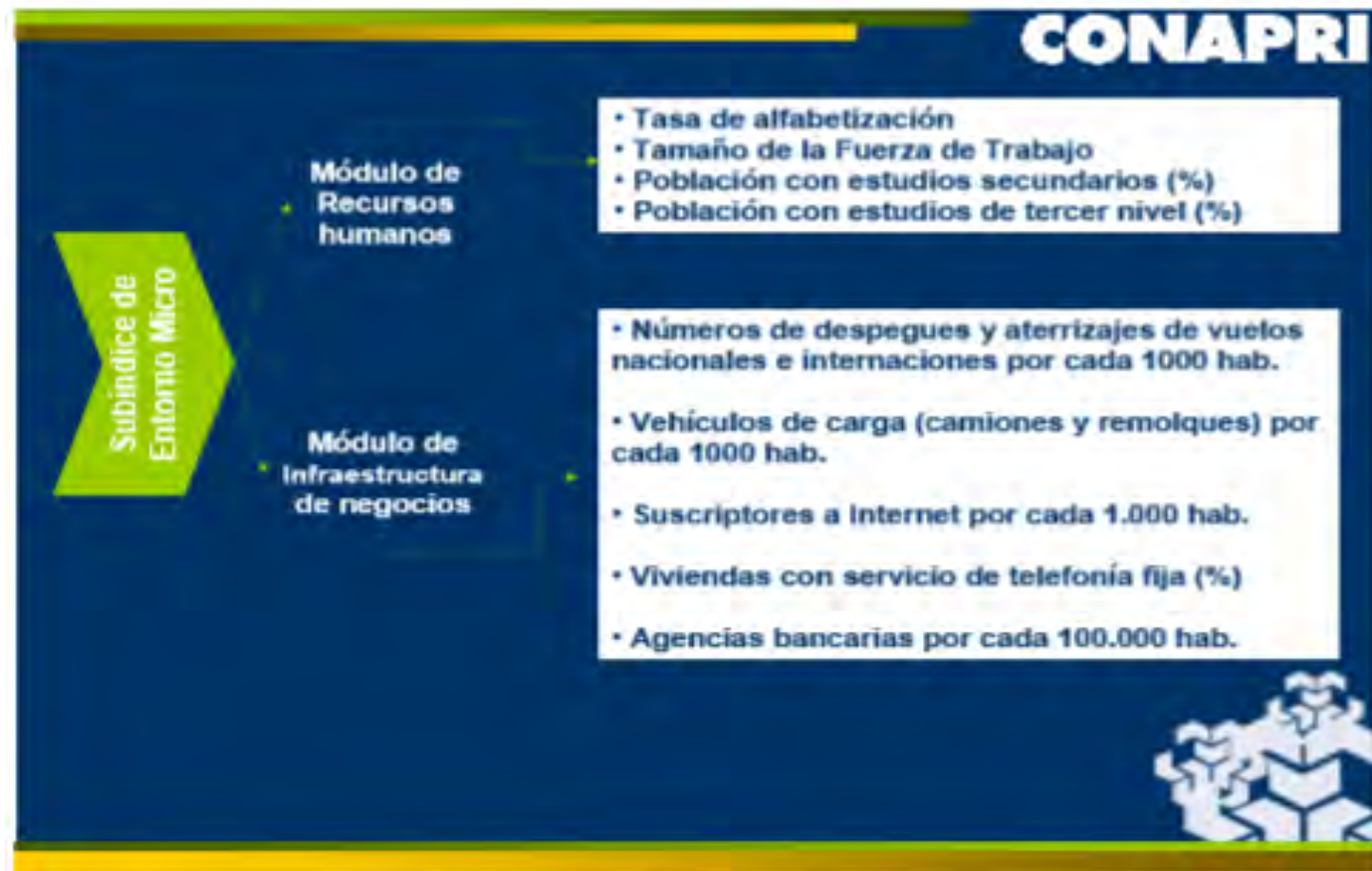
Ciudades



CONAPRI



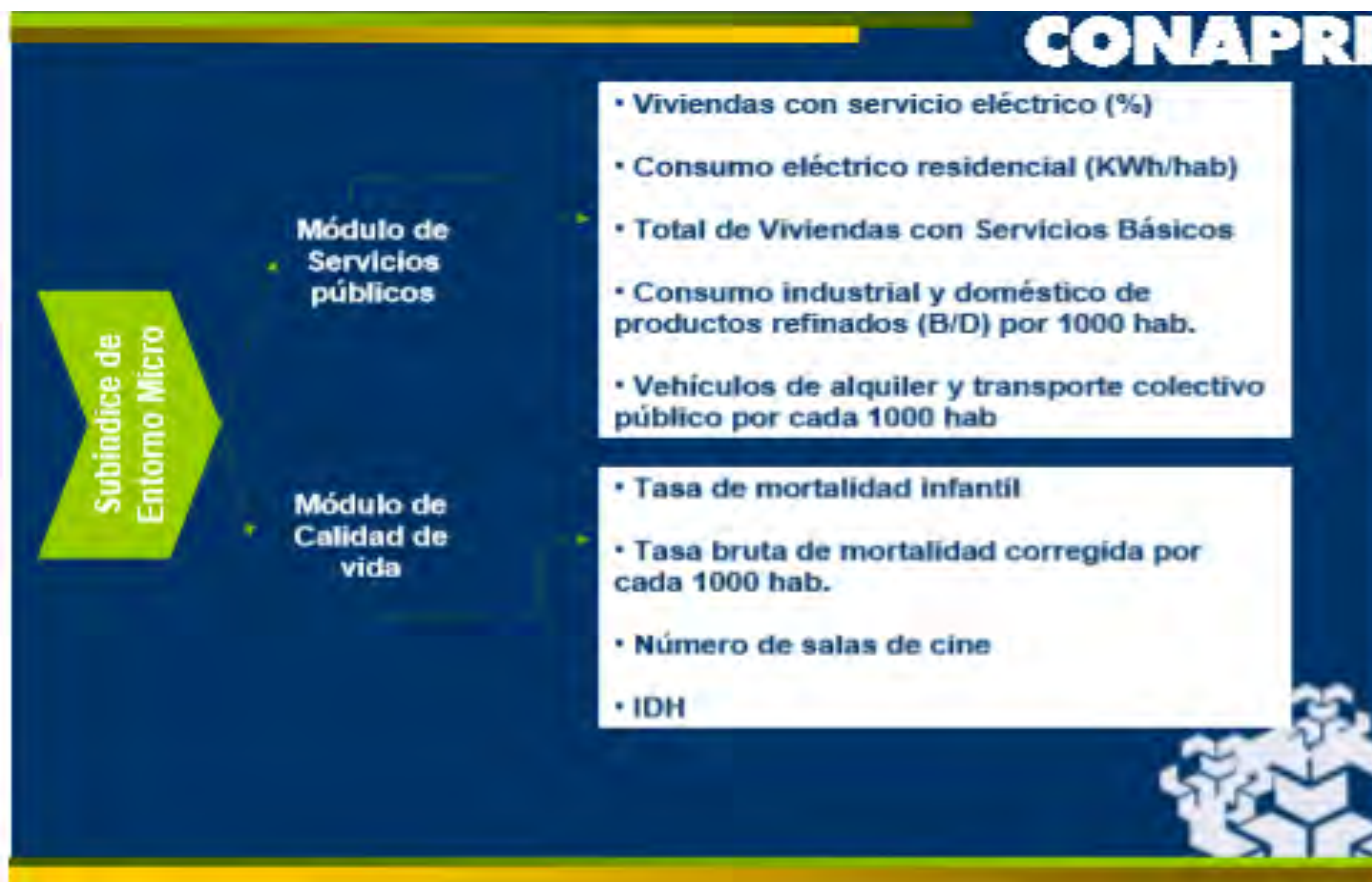
Ciudades



CONAPRI

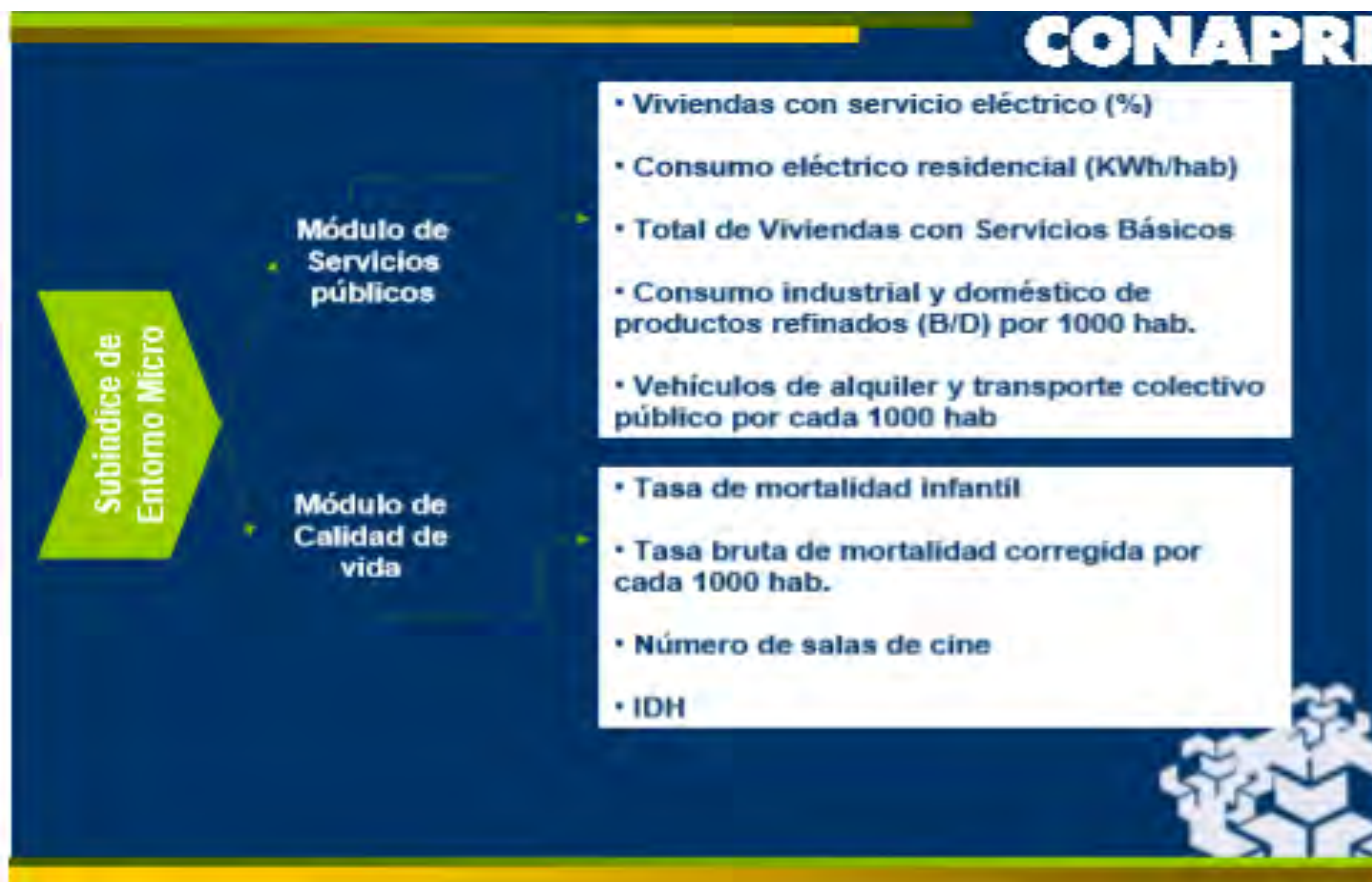


Ciudades



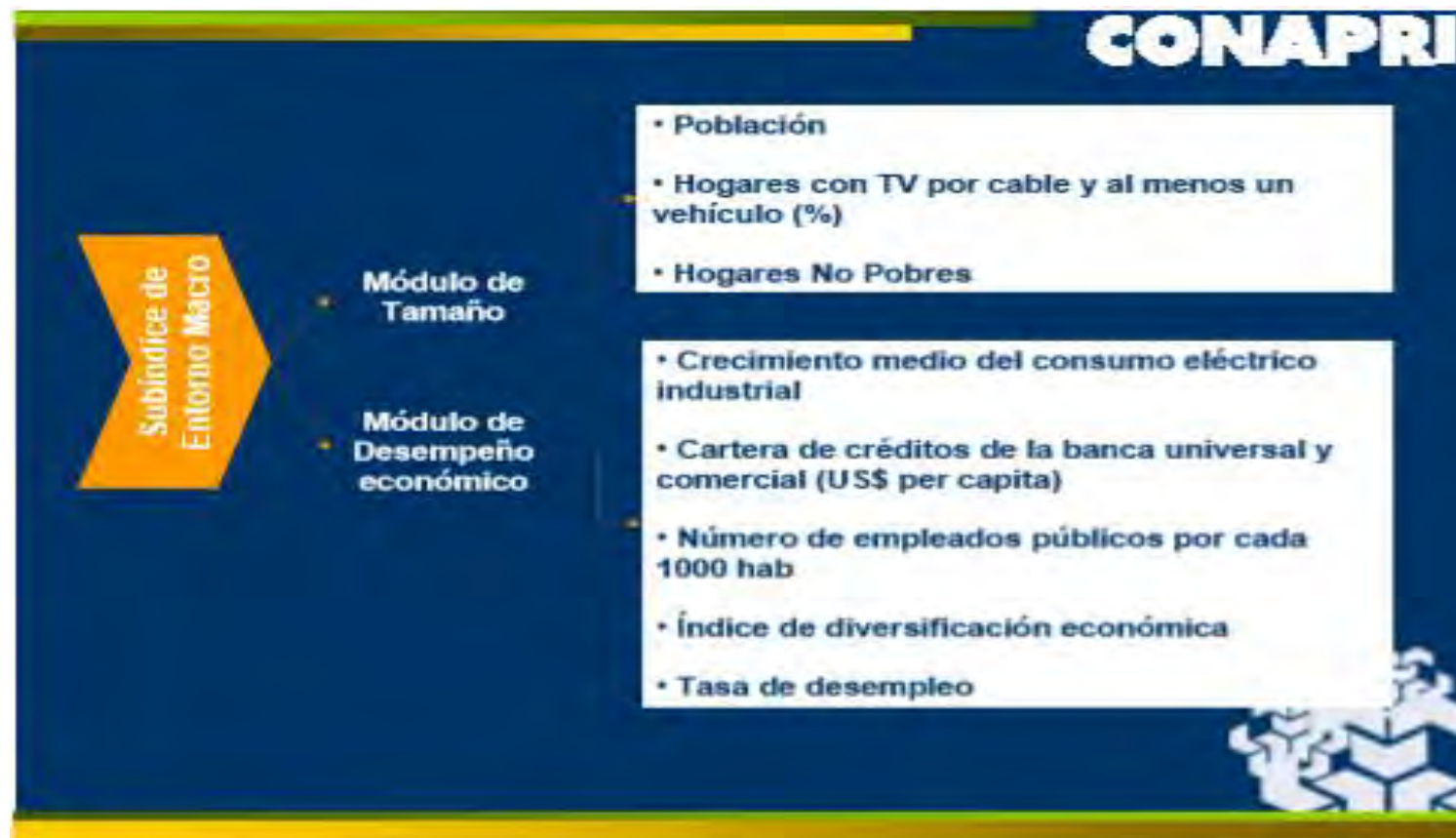


Ciudades



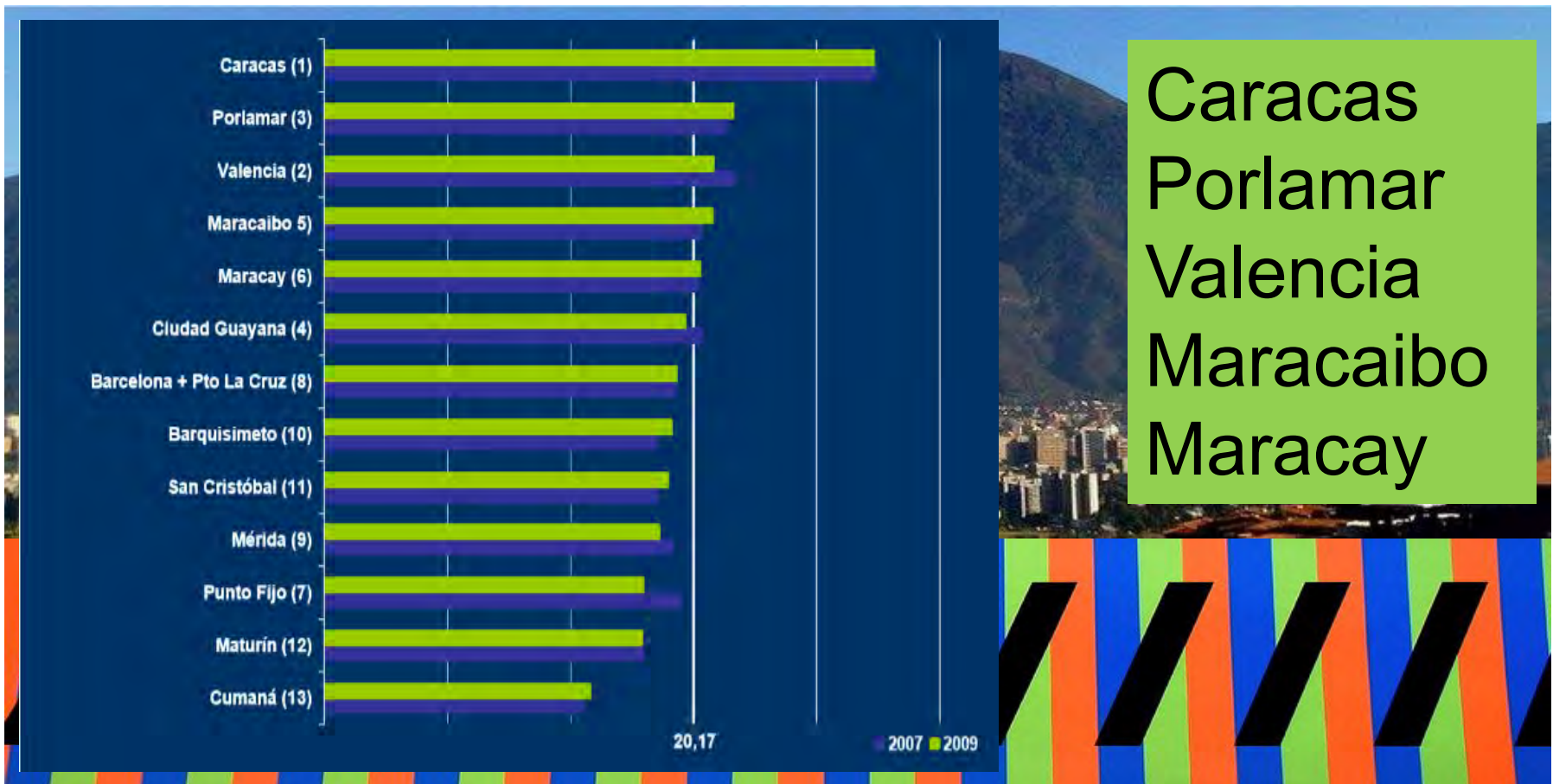



Ciudades





Ciudades mas atractivas para invertir 2011






Índice Regional de Atracción de Inversiones 2016

- Determinar el posicionamiento relativo de un estado con respecto al otro.
- Identificar las fortalezas y debilidades más importantes de cada región.
- Registrar la evolución del atractivo para las inversiones de los estados considerados.
- Apoyar a los inversionistas interesados en definir su localización dentro del país. •
- Ser una herramienta útil para la planificación estratégica de las autoridades regionales, al ofrecer una visión panorámica o de conjunto de todos aquellos factores que influyen en la atracción de la inversión

Estados de Venezuela





Índice Regional de Atracción de Inversiones 2016

Índice de Atracción de Inversiones

Subíndice de
Entorno Micro

Subíndice de
Entorno Macro

Módulo de
Recursos
Humanos

Módulo de
Calidad de
Vida

Módulo de
Tamaño

Módulo de
Desempeño
Económico

Módulo de
Infraestructura
de Negocios

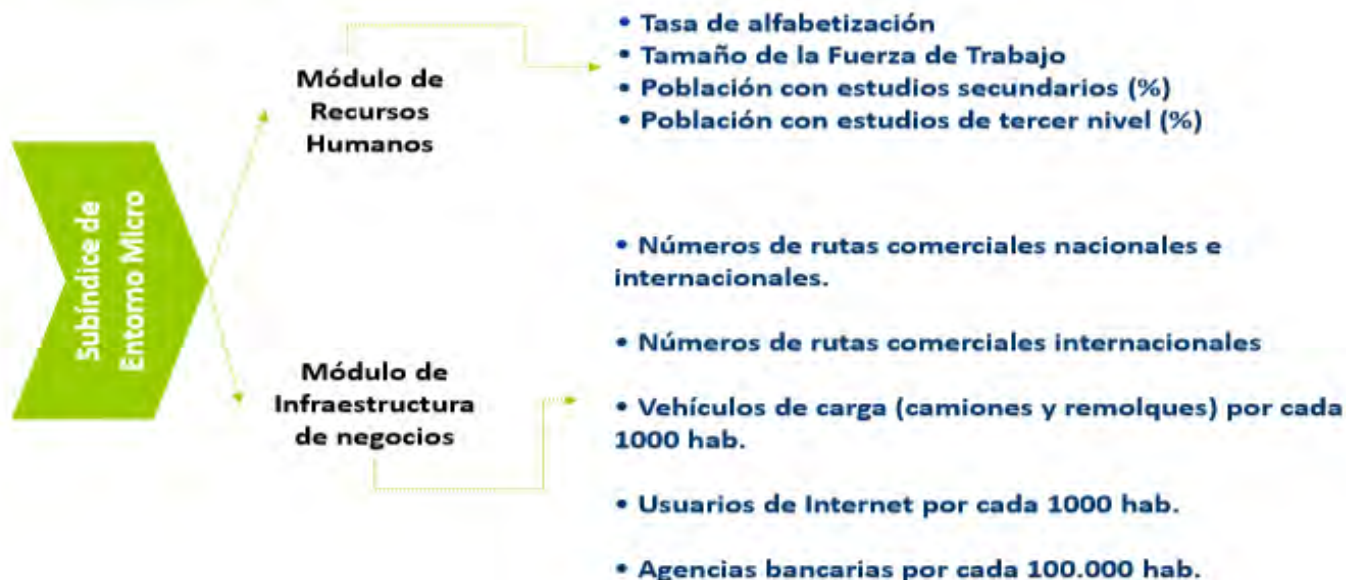
Módulo de
Servicios
Públicos



Elaborado por el Consejo Nacional de Promoción de Inversiones – CONAPRI
Julio 2016. DERECHOS RESERVADOS

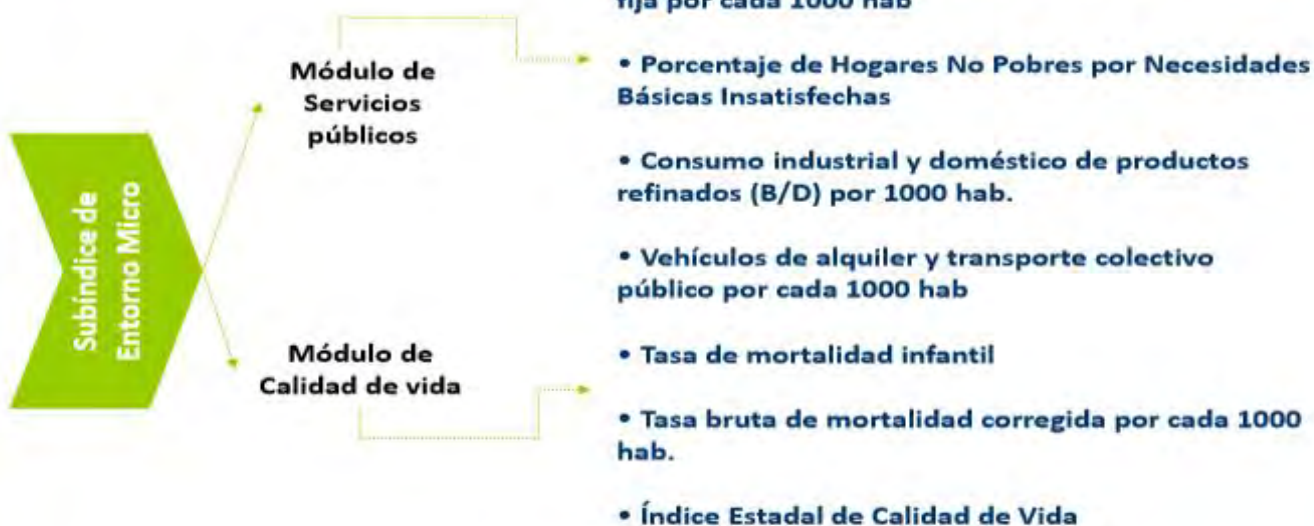
Índice Regional de Atracción de Inversiones 2016


Estructura del IRAI



Índice Regional de Atracción de Inversiones 2016

Estructura del IRAI





Índice Regional de Atracción de Inversiones 2016

Estructura del IRAI




**Módulo de
Tamaño**

**Módulo de
Desempeño
económico**

- Población
- Hogares No Pobres
- Penetración TV por cable
- Crecimiento del consumo eléctrico de clientes industriales
- Cartera de créditos de la banca universal y comercial (US\$ per capita)
- Número de empleados públicos por cada 1000 hab
- Índice de diversificación económica
- Tasa de desempleo

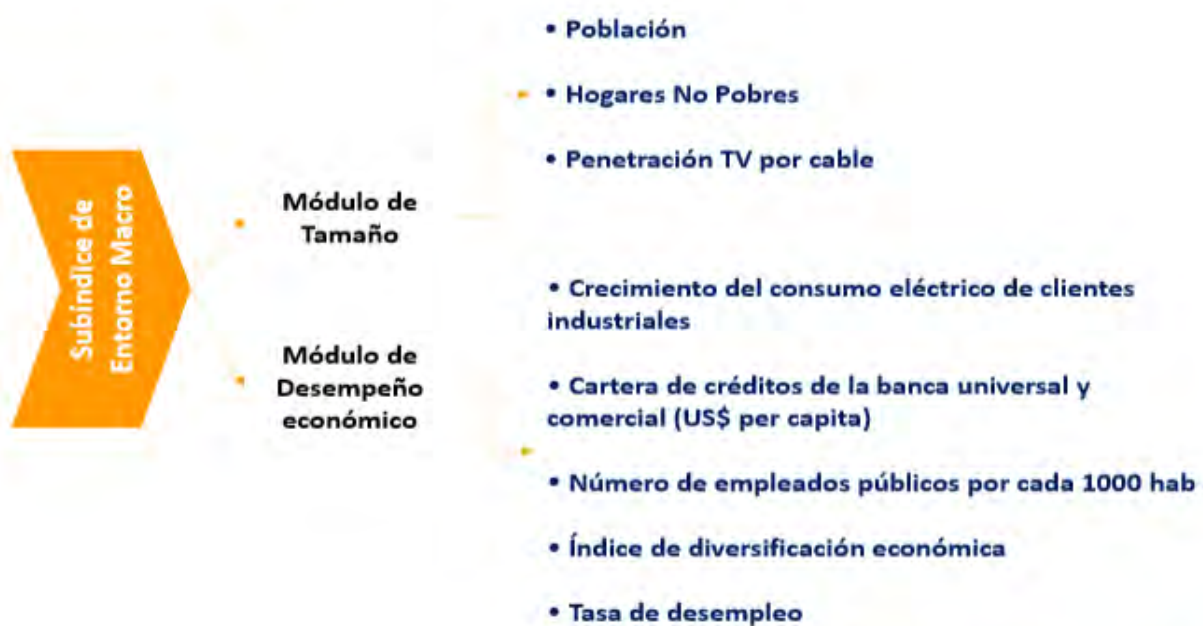



Elaborado por el Consejo Nacional de Promoción de Inversiones – CONAPRI
Julio 2016. DERECHOS RESERVADOS



Índice Regional de Atracción de Inversiones 2016

Estructura del IRAI





Índice Regional de Atracción de Inversiones 2016



IRAI 2011	IRAI 2012
DC+Vargas	DC+Vargas
Miranda	Miranda
Carabobo	Carabobo
Nva. Esparta	Nva. Esparta
Aragua	Zulia
Zulia	Aragua
Táchira	Táchira
Bolívar	Anzoátegui
Anzoátegui	Bolívar
Monagas	Falcón
Falcón	Mérida
Mérida	Lara
Lara	Monagas
Cojedes	Barinas
Barinas	Sucre
Trujillo	Cojedes
Sucre	Trujillo
Portuguesa	Yaracuy
Yaracuy	Portuguesa
Delta Amacuro	Guárico
Guárico	Delta Amacuro
Amazonas	Apure
Apure	Amazonas



Ventaja de los Estudios

- 
- The background of the slide is a dark blue gradient at the top, transitioning into a stylized city skyline with various building silhouettes. Below the skyline, there are several vertical bars of different colors (orange, green, yellow, purple) that appear to be part of a data visualization or bar chart. The main body of the slide features a large, abstract image of a city skyline composed of green binary code (0s and 1s) on a black background, creating a digital or data-driven aesthetic.
- Concientizan la necesidad de realizar reformas y mejoras
 - Establecen una competencia sana entre las ciudades y las regiones
 - Propician la atracción de inversiones hacia determinadas áreas
 - Ponen en la agenda pública temas que no solamente tienen que ver con las inversiones, sino también con los ciudadanos

Ciudades Exitosas / Ciudades no Exitosas





Muchas gracias

